

Physical Map of the World, June 2002



# Relações Internacionais

**Prof. Marcos Manosso, M.Sc.**

# Mundo Hoje

Political Map of the World, June 2002

- 🌐 06 Continentes
- 🌐 Uns 200 países
- 🌐 + 6 bilhões de pessoas

Globalização 🌐

Internet 🌐

Americanização 🌐

# Sensibilização Cultural

✘ Estereotipia & Caricatura

🌐 Tempo

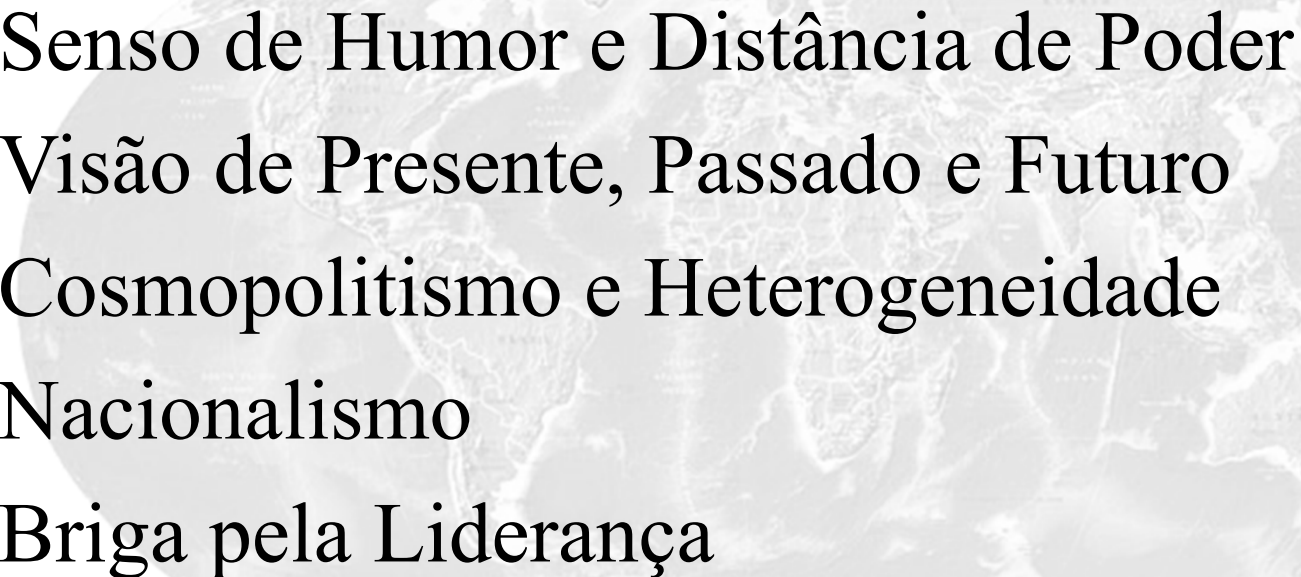
🌐 Poupança e Natureza

✓ Montesquieu – *Teoria dos Climats*

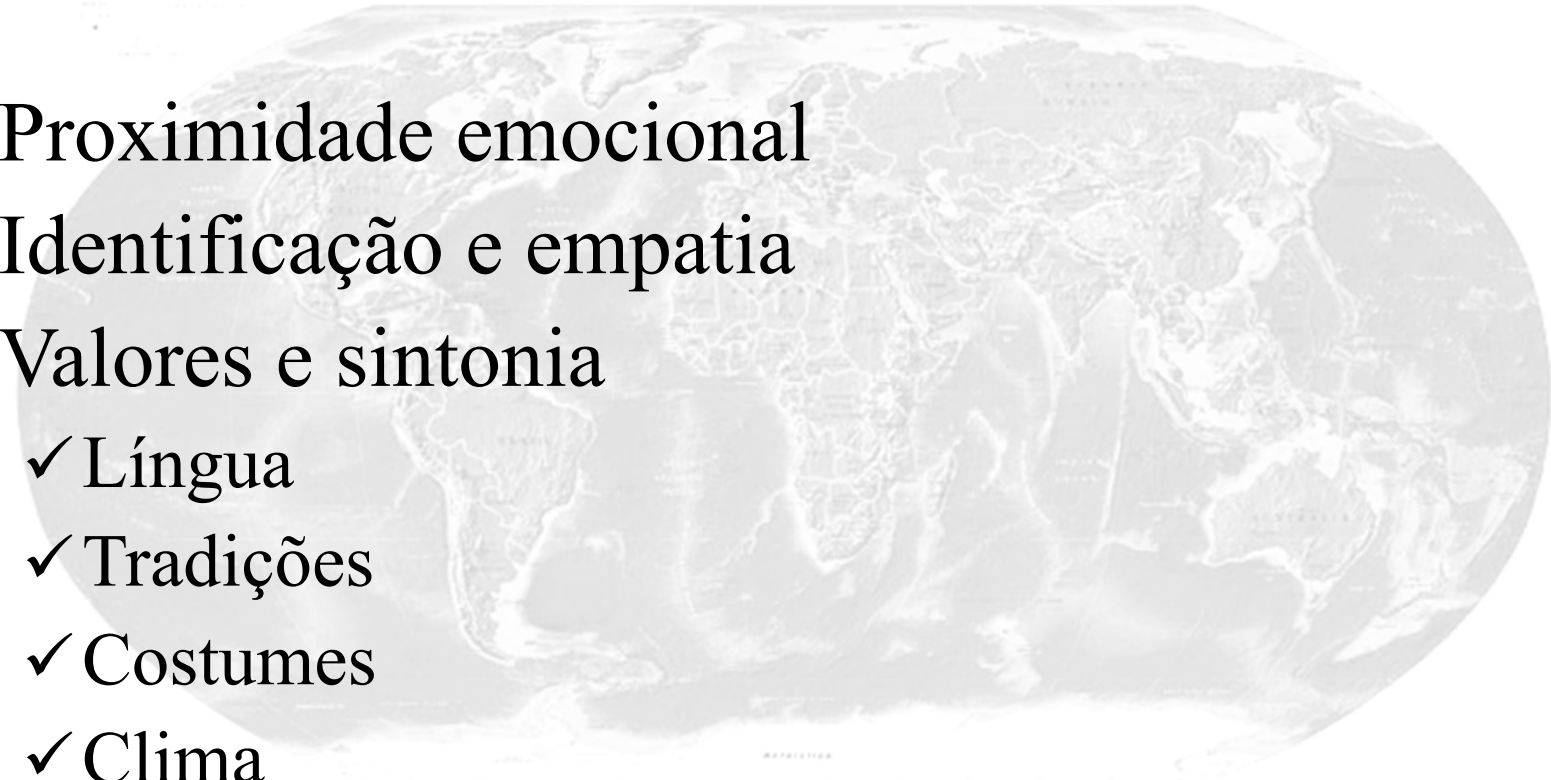
🌐 Extroversão / Introversão

🌐 Religiosidade

# Sensibilização Cultural

- 
- 🌐 Senso de Humor e Distância de Poder
  - 🌐 Visão de Presente, Passado e Futuro
  - 🌐 Cosmopolitismo e Heterogeneidade
  - 🌐 Nacionalismo
  - 🌐 Briga pela Liderança

# Padrões de Previsibilidade

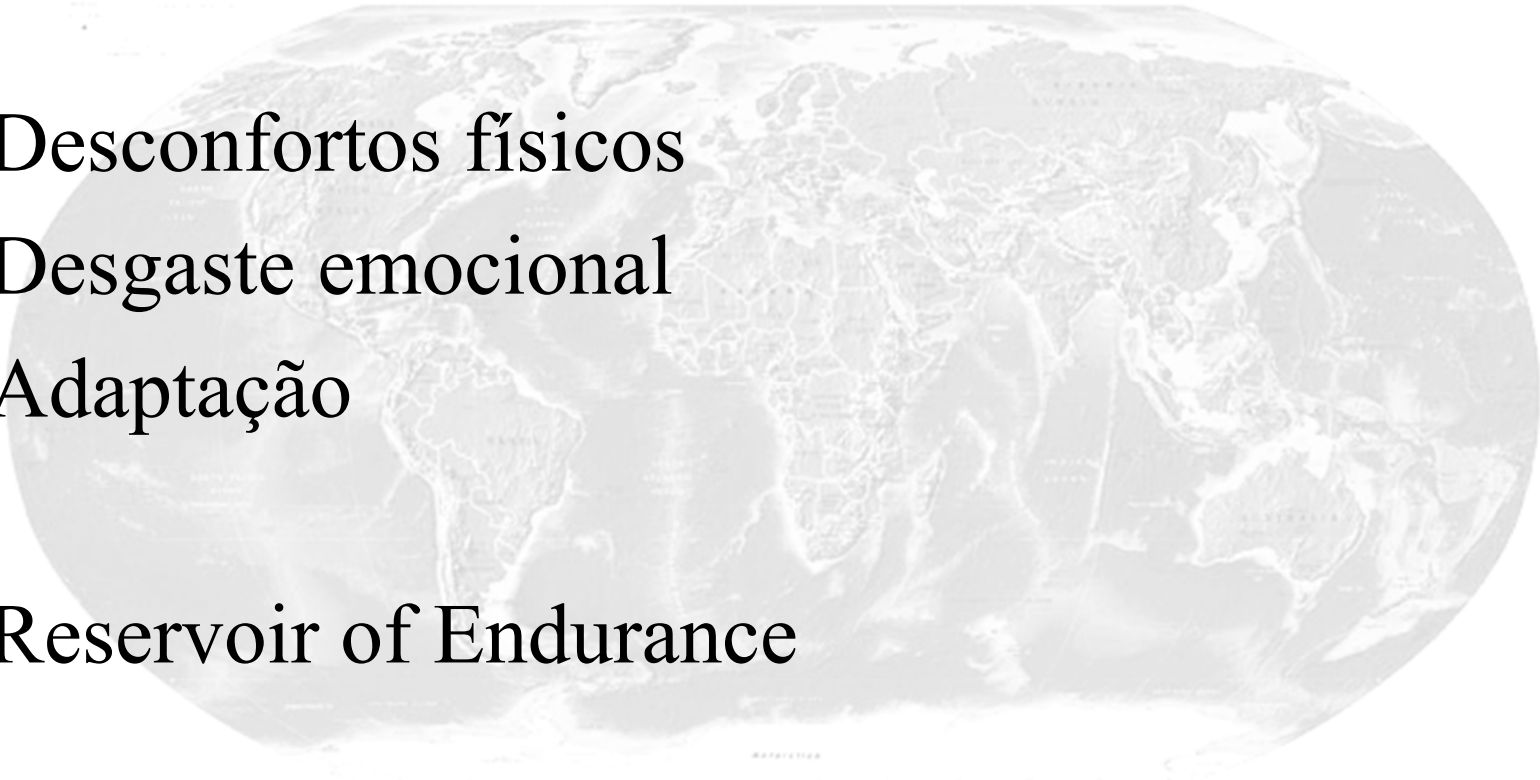
- 
- ① Proximidade emocional
  - ① Identificação e empatia
  - ① Valores e sintonia
    - ✓ Língua
    - ✓ Tradições
    - ✓ Costumes
    - ✓ Clima
  - ① Respeito

# Choque Cultural

Physical Map of the World June 2002

- 🌐 “Um quase nada de teoria”
  - ✓ J
  - ✓ W
- 🌐 Monoglotomia ⇔ Poliglotomia
- 🌐 Lição de Casa / “Cold Call” / Etnocentrismo
- 🌐 Isolamento ✕ Rendição
- 🌐 Oriente ✕ Ocidente

# Curto-Circuitos

- 
- Physical Map of the World June 2002
- ① Desconfortos físicos
  - ① Desgaste emocional
  - ① Adaptação
  - ① Reservoir of Endurance

# Fontes de Informação

Physical Map of the World June 2002



<http://www.cia.gov/cia/publications/factbook/>  
<http://international.loc.gov/intldl/intldlhome.html>  
<http://www.encyclopedia.com>  
<http://www.imf.org/>  
<http://www.braziltradenet.gov.br/>  
<http://www.un.org/>  
<http://www.wto.org/>  
<http://www.obancomundial.org>  
<http://www.proquest.com/>  
<http://www.lexis-nexis.com/>